

СОГЛАСОВАНО
Начальник Управления образования
Администрации города Керчи
Республики Крым

О.Ю. АДАМЕНКО

«___» _____ 2024г.

УТВЕРЖДАЮ
Директор Муниципального бюджетного
общеобразовательного учреждения
г. Керчи Республики Крым «Школа №23
им. Героя Советского Союза
С.Д. Пошивальникова»

И.В. РЫБЕЦ

«___» _____ 2024г.

СОГЛАСОВАНО
Начальник Отдела ГИБДД
Управления Министерства
внутренних дел России по г. Керчи,
майор полиции

А.В. ЛЕОНИК

«___» _____ 2024г.

ПАСПОРТ ДОРОЖНОЙ БЕЗОПАСНОСТИ

**Муниципального бюджетного общеобразовательного
учреждения города Керчи Республики Крым «Школа № 23 имени
Героя Советского Союза С.Д. Пошивальникова»**

г. Керчь
2024г.

Общие сведения

Полное наименование образовательного учреждения – Муниципальное бюджетное общеобразовательное учреждение города Керчи Республики Крым «Школа № 23 имени Героя Советского Союза С.Д. Пошивальникова».

Юридический адрес – 298330, Республика Крым, г. Керчь, ул. Ворошилова, д. 29.

Фактический адрес - 298330, Республика Крым, г. Керчь, ул. Ворошилова, д. 29.

Руководители образовательного учреждения:

Директор	Рыбец Ирина Владимировна	6-06-76 +7978-06-33-136
Заместитель директора по учебно-воспитательной работе	Ведерникова Тамара Михайловна	6-06-76 +7978-83-54-038
Заместитель директора по учебно-воспитательной работе	Бегунова Ирина Григорьевна	6-06-76 +7978-72-18-422
Заместитель директора по учебно-воспитательной работе	Каплунова Инна Александровна	6-06-76 +7978-74-13-501
Заместитель директора по воспитательной работе	Ступникова Елена Александровна	6-06-76 +7989-80-97-594
Заместитель директора по безопасности	Чичкова Елена Владимировна	6-06-76 +7978-72-01-688
Заместитель директора по АХЧ	Жидкова Татьяна Александровна	6-06-76 +7978-81-68-773

Ответственные работники муниципального органа образования

Заместитель начальника Управления образования - Димарцо Елена Владимировна, т. 2-22-27.

Ответственные от ОГИБДД УМВД России по городу Керчи

Инспектор ГИБДД – Донсков Богдан Александрович – т.+7978-82-61-179

Старший инспектор дорожного надзора

Щурук Григорий Владимирович – т.+7978-81-69-430.

Ответственные работники за мероприятия по профилактике детского травматизма –

зам. директора по безопасности- Чичкова Елена Владимировна-
т. +7978-720-16-88.

Руководитель или ответственный работник дорожно-эксплуатационной организации, осуществляющей содержание улично-дорожной сети (УДС)

Начальник Департамента коммунального хозяйства и комплексного строительства г. Керчи – Поливанов Сергей Леонидович – т. 6-13-09.

Руководитель Керченского ДЭУ филиала Ленинского ДРСУ ГУП РК «Крымавтодор»

Зам. начальника – Доценко Александр Николаевич – т. 7-00-02.

Количество обучающихся- 1158 чел.

Наличие уголка по БДД - имеется, III этаж школы I ступени.

Наличие класса по БДД - кабинет ОТ и БЖ.

Наличие автогородка (площадки) по БДД - имеется.

Наличие автобуса в образовательном учреждении - НЕТ.

Время занятий в образовательном учреждении:

1-ая смена: 8.00 - 14.45 час.

2-ая смена: - НЕТ.

Занятия внеурочной деятельности и дополнительного образования:
8.00 - 19.00 час.

Телефоны оперативных служб

Пожарная часть, ЧС - 101,112

Полиция - 102

Скорая помощь - 103

Содержание

I. План - схемы образовательного учреждения:

1. Район расположения образовательного учреждения, пути движения транспортных средств и детей (обучающихся, воспитанников).

2. Организация дорожного движения в непосредственной близости от образовательного учреждения с размещением соответствующих технических средств организации дорожного движения, маршруты движения детей и расположение парковочных мест.

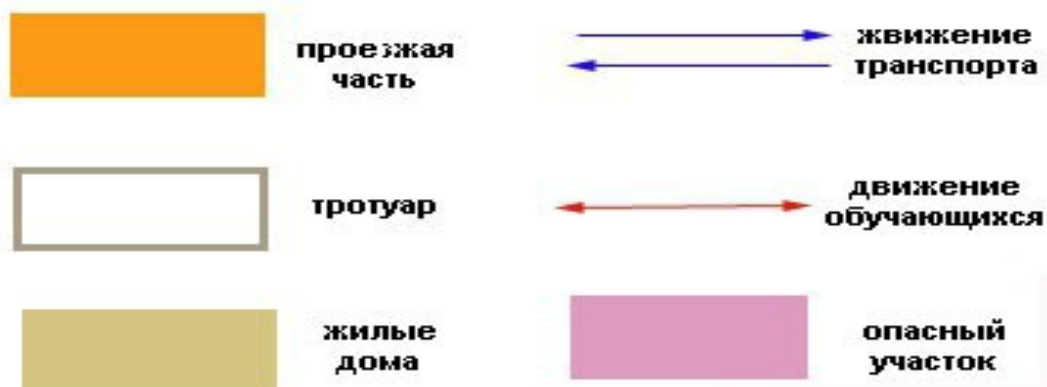
3. Маршруты движения организованных групп детей от образовательного учреждения к стадиону, парку или спортивно-оздоровительному комплексу.

4. Пути движения транспортных средств к местам разгрузки/погрузки и рекомендуемые безопасные пути передвижения детей по территории образовательного учреждения.

II. Информация об обеспечении безопасности перевозок детей специальным транспортным средством (автобусом).

I. ПЛАН – СХЕМЫ ОБРАЗОВАТЕЛЬНОГО УЧРЕЖДЕНИЯ

1. Район расположения образовательного учреждения, пути движения транспортных средств и детей (обучающихся, воспитанников)



Рекомендации к составлению план - схемы района расположения образовательного учреждения

1. Район расположения образовательного учреждения определяется группой жилых домов, зданий и улично-дорожной сетью с учетом остановок общественного транспорта, центром которого является непосредственно образовательное учреждение.

2. Территория, указанная на схеме, включает:

- образовательное учреждение;
- стадион на территории образовательного учреждения, на котором могут проводиться занятия по физической культуре;
- спортивно-оздоровительный комплекс;
- жилые дома, в которых проживает большая часть детей (обучающихся) данного образовательного учреждения;
- автомобильные дороги и тротуары.

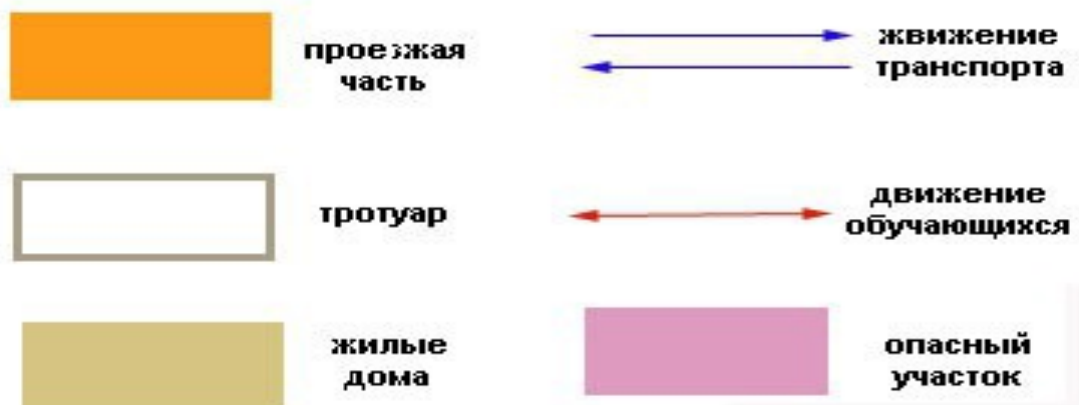
3. На схеме обозначены:

- расположение жилых домов, зданий и сооружений;
- сеть автомобильных дорог;
- пути движения транспортных средств;
- пути движения обучающихся в/из образовательного учреждения;
- опасные участки (места несанкционированных переходов на подходах к образовательному учреждению, места имевших место случаев дорожно-транспортных происшествий с участием детей-пешеходов и детей-велосипедистов);
- уличные (наземные – регулируемые / нерегулируемые) и внеуличные пешеходные переходы;
- названия улиц и нумерация домов.

Схема необходима для общего представления о районе расположения образовательного учреждения. На схеме обозначены наиболее частые пути движения обучающихся от дома (от отдаленных остановок маршрутных транспортных средств) к образовательному учреждению и обратно.

При исследовании маршрутов движения детей необходимо уделить особое внимание опасным зонам, где дети (обучающиеся, воспитанники) пересекают проезжие части дорог не по пешеходному переходу.

2. Схема организации дорожного движения в непосредственной близости от образовательного учреждения с размещением соответствующих технических средств организации дорожного движения, маршрутов движения детей и расположения парковочных мест



Рекомендации к составлению схемы организации дорожного движения в непосредственной близости от образовательного учреждения

1.Схема организации дорожного движения ограничена автомобильными дорогами, находящимися в непосредственной близости от образовательного учреждения.

2.На схеме обозначаются:

- здание образовательного учреждения с указанием территории, принадлежащей непосредственно образовательному учреждению;
- автомобильные дороги и тротуары;
- уличные (наземные – регулируемые / нерегулируемые) и внеуличные пешеходные переходы на подходах к образовательному учреждению;
- дислокация существующих дорожных знаков и дорожной разметки;
- другие технические средства организации дорожного движения;
- направление движения транспортных средств по проезжей части;
- направление безопасного маршрута движения детей (обучающихся, воспитанников).

3. На схеме указано расположение остановок маршрутных транспортных средств и безопасные маршруты движения детей (обучающихся, воспитанников) от остановочного пункта к образовательному учреждению и обратно.

3. Маршруты движения организованных групп детей образовательного учреждения к школьному стадиону



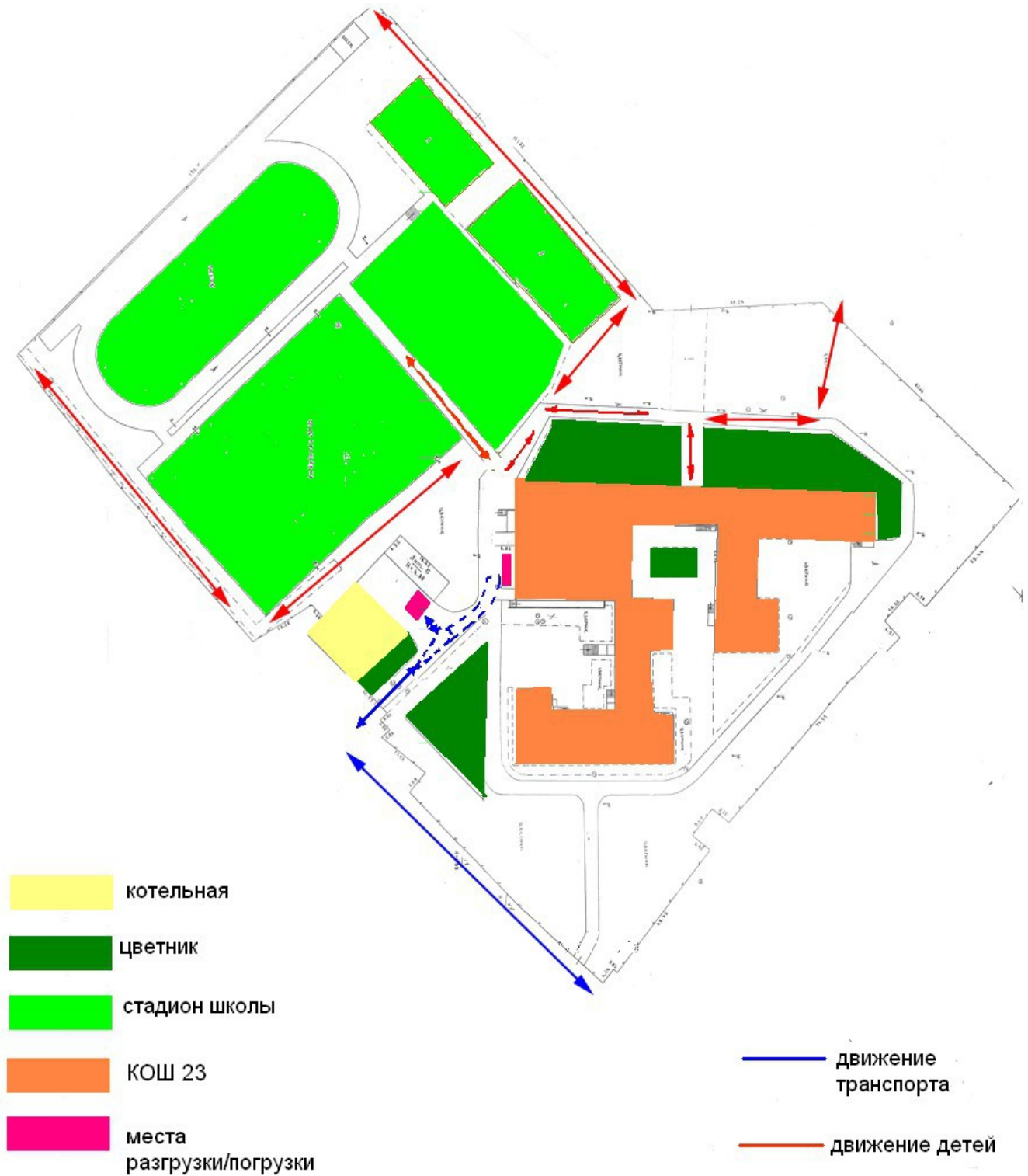
-  спортплощадка
-  КОШ 23
-  движение обучающихся

Рекомендации к составлению схемы маршрутов движения организованных групп детей от образовательного учреждения к школьному стадиону

На схеме района расположения образовательного учреждения указываются безопасные маршруты движения детей от образовательного учреждения к стадиону и спортивно-оздоровительному комплексу и обратно. Других социальных объектов в районе школы нет.

Эти схемы должны использоваться преподавательским составом при организации движения групп детей к местам проведения занятий вне территории образовательного учреждения.

4. Пути движения транспортных средств к местам разгрузки/погрузки и рекомендуемые безопасные пути передвижения детей по территории образовательного учреждения



Рекомендации к составлению схемы пути движения транспортных средств к местам разгрузки/погрузки и рекомендуемые безопасные пути передвижения детей по территории образовательного учреждения

На схеме указывается примерная траектория движения грузовых транспортных средств на территории образовательного учреждения, в том числе места погрузки/разгрузки, а также безопасный маршрут движения детей во время погрузочно-разгрузочных работ.

В целях обеспечения безопасного движения детей по территории образовательного учреждения необходимо исключить пересечения путей движения детей и путей движения транспортных средств.

II. Информация об обеспечении безопасности перевозок детей специальным транспортным средством (автобусом).

Автобуса для перевозки детей в Муниципальном бюджетном общеобразовательном учреждении города Керчи Республики Крым «Школа № 23 имени Героя Советского Союза С. Д. Пошивальникова» НЕТ.

Перевозка детей школы автобусом осуществляется индивидуальным предпринимателем Федоровой Людмилой Николаевной (ОГРН 314910231801437 от 14.11.2014г.)